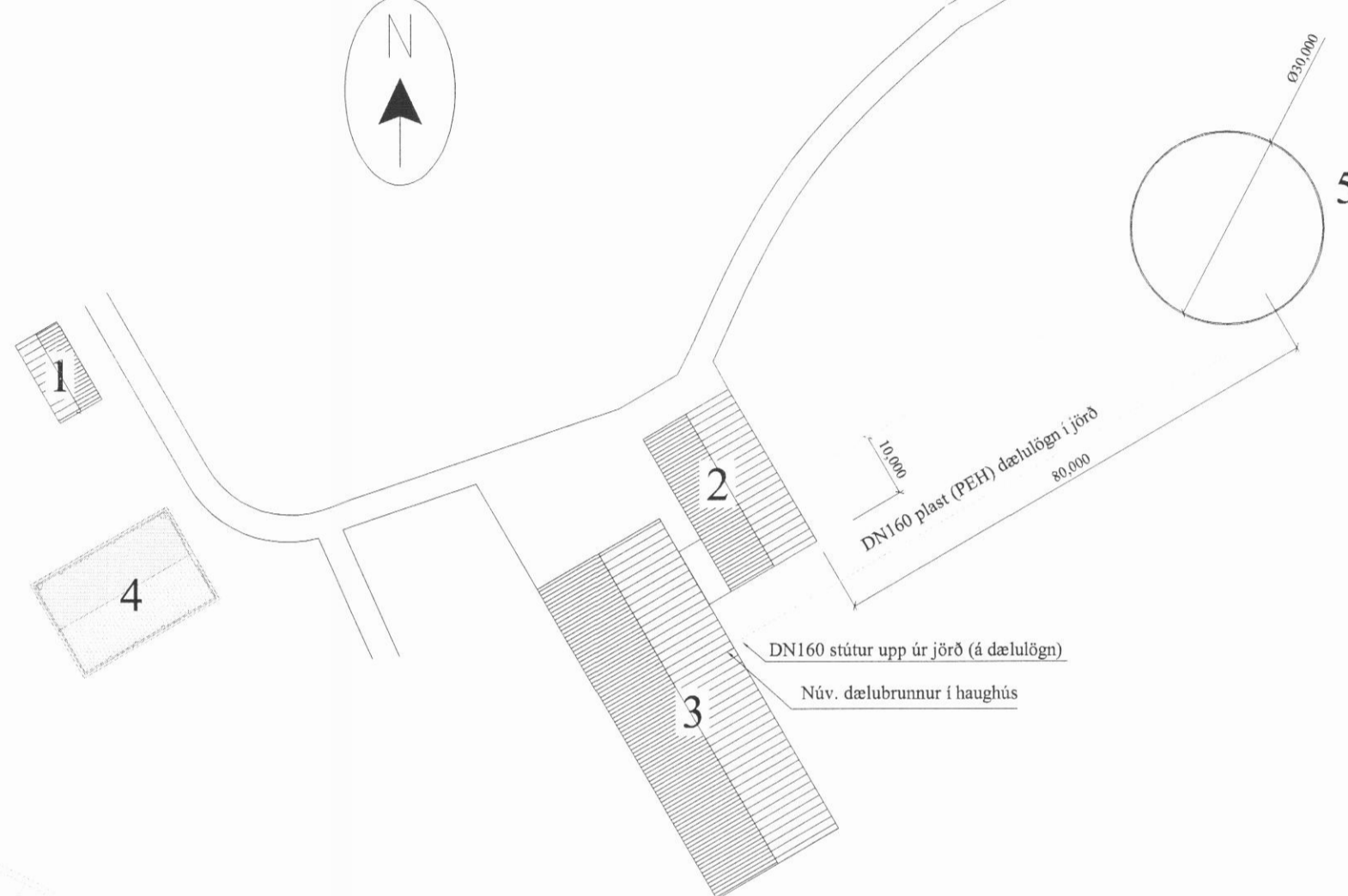




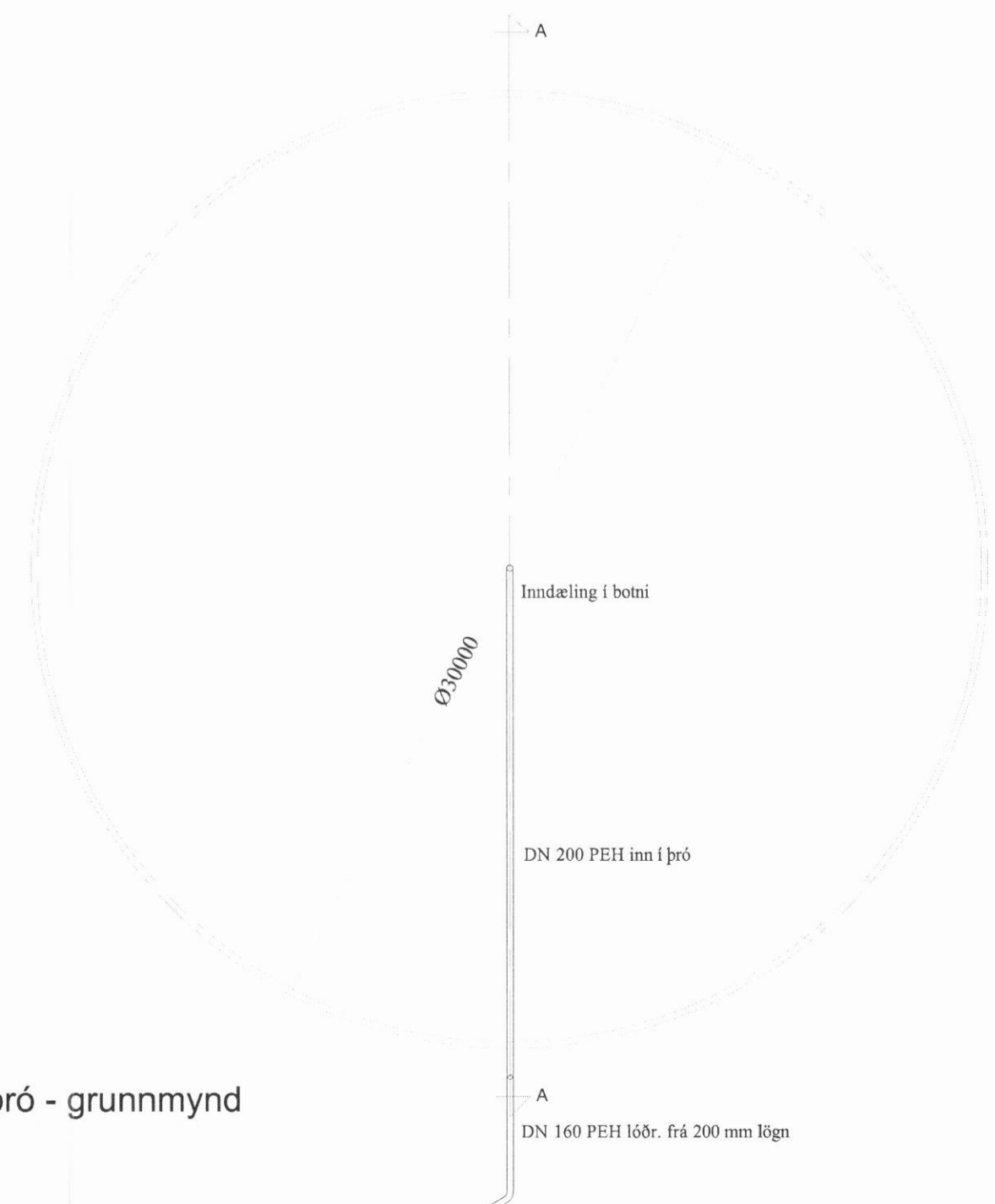
Ólafsfjarðarvegur (82)




1. Íbúðarhús.
2. Núverandi fjós.
3. Fjós
4. Aðstöðuhús.
5. Tankþró

DN160 statur upp úr jörð (á dæluögn)
Núv. dælubrunnur í haughús

10.000
DN160 plast (PEH) dæluögn í jörð
80.000



Tankþró - grunnmynd



Snið A

Tankþró:
Botnflötur: 706.8 m²
Rúmmál: 2121 m³

Öll mál sannreynist á staðnum

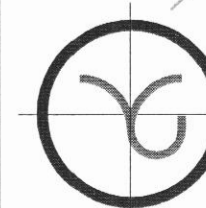
Br: Hverju breytt: Dags: Kvittun:

Stærri Árskógur
Dalvíkurbyggð Teikn nr:
101

Aðalteikningar - Tankþró
Afstaða - Grunnm. Snið Frumstærð:
A2

Dags: 22-5-18 Mkv: 1:1000/200 Hann: GþS

Samþ: V.nr: 18 012 Teikn: -



VGS
VERKFRÆÐISTOFA
GUÐJÓNS P. SIGFÚSSONAR EHF.
AUSTURVEGI 42, 2. HÆÐ,
800 SELFOSS
S: 482 2805, F: 482 3818
NETFANG: VGS@VGS.IS